

















Koordinační situace:

C.3.3.

stavba: Rekonstrukce turistického chodníku  
"Petrovka - Ptačí kámen - Brádlérova bouda"

Povrch: Doplnit stávající dlažbu a chodník dodlaždit na šíři 1,4 - 1,5 m

**POVRCHOVÉ KOŘENY:**  
překrýt vrstvou perku - prům. tl. 100 mm  
km 0,330 - 0,347 - v prům. šíři 1,55 m  
km 0,360 - 0,364 - v prům. šíři 1,55 m  
km 0,597 - v ploše 2 m<sup>2</sup>

	dlažba 0 %
	dlažba 5 %
	dlažba 10 %
	dlažba 15 %
	dlažba 20 %
	dlažba 25 %
	dlažba 30 %
	dlažba 40 %
	dlažba 50 %
	dlažba 60 %
	dlažba 70 %
	dlažba 75 %
	dlažba 80 %
	dlažba 85 %
	dlažba 90 %
	dlažba 100 %

**PODÉLNÉ PŘÍKOPY:**  
km 0,342 - 0,459 - čistit příkop vlevo (0,15 m<sup>3</sup>/m)  
km 0,529 - 0,552 - čistit příkop vlevo (0,30 m<sup>3</sup>/m)

